

WANDER WOCHEN 2017



MITTLERER BAYERISCHER WALD

Achslach | Geiersthal | Gotteszell | Patersdorf |
Regen | Ruhmannsfelden | Teisnach

BERGMESSE AUF DER ÖDWIES

mittel	SO. 10.09.
5 Stunden	
10:55 Uhr, Bahnhof Regen	
Klaus Kreuzer	
mit dem Zug	
5,- € pro Person plus Waldbahnticket anteilig	
unter 09921 - 60426 oder 09921 - 60482	

Immer am 2. Sonntag im September findet auf der Ödwies beim Hirschenstein um 11 Uhr ein Gottesdienst mit anschließendem Beisammensein statt. Diese Wanderung ist von Öd, Lindenau und Kalteck aus möglich.

HÜTTENABEND AUF DER BURG ALTNUSSBERG

mittel	IM JUL/AUG JEDEN DO.
1 Stunde (einfache Wegstrecke)	
19:00 Uhr, Rathaus Geiersthal, Rathausstr. 5	
Jürgen Rebel	
mit eigenen PKW's	
-	
unter 09923 - 84150	

Wanderung zum zünftigen Hüttenabend mit Musik auf der Burg Alt-nußberg. Der Rückweg wird mit Fackeln zurückgelegt. Ankunft zurück in Geiersthal etwa um 23 Uhr.



STERNSCHNUPPEN WANDERUNG

mittel	DO. 17.08.
4 Stunden	
19:00 Uhr, Tourist-Info, Am Marktplatz 10, 94239 Ruhmannsfelden	
Maria Aichinger	
mit eigenen PKW's	
3,- €	
unter 0152 - 53859180	

Gut ausgerüstet mit Stirn- und Taschenlampen machen wir uns in Fahrgemeinschaften auf den Weg Richtung Achslach, ab dort geht's zu Fuß weiter nach Ödwies. Nach einer kurzen Pause wandern wir unserem Ziel entgegen, dem „Hirschenstein“. Mit einer Bergsteigersalami, einem Stück Bauernbrot und einem Gipfelschnapsel hoffen wir auf klare Sicht und viele leuchtende Sternschnuppen. **Festes Schuhwerk, ein kleiner Versorgungsrucksack, Taschen- oder Stirnlampen mitbringen! Die Wanderung findet nur bei guter Witterung statt. Ausweichtermin: Donnerstag, 24.08.2017**

WASSER-FEUER-EISENWANDERUNG

leicht	MI. 30.08.
4 - 5 Stunden	
9:00 Uhr, Tourist-Info, Am Marktplatz 10, 94239 Ruhmannsfelden	
Maria Aichinger	
mit eigenen PKW's und Zug	
7,- €	
unter 0152 - 53859180	

Vorbei an der bekannten Wallfahrtskapelle „Osterbrünnl“ überqueren wir das Flüsschen Teisnach bei Leuthenmühle. Richtung Ochsenberg geht's den Geißbergweg bergauf nach Zachenberg. Über die legendäre „Eiserne Brücke“ in schwindelnder Höhe gehen wir über Kirchweg zurück nach Ruhmannsfelden zur Kunstschmiede Haselmayr, bei fachkundiger Führung und mit einem selber geschmiedeten Präsent kommen wir zum Ausgangspunkt zurück. **Festes Schuhwerk, Wanderkleidung und kleiner Versorgungsrucksack sind erforderlich. Die Wanderung findet nur bei passender Witterung statt. Ausweichtermin: Mittwoch, 06.09.2017**

SCHLAUCHBOOTWANDERN MIT GRILLEN

leicht	SO. 13.08.
6 Stunden	
9:00 Uhr, Feuerwehrhaus Patersdorf, Schulstr. 13	
Norbert Ernst	
mit einem Kleinbus nach Gumpenried	
-	
bis 11.08.17 unter: 0160 - 98507862 oder ernst-patersdorf@web.de	

Der Jugendbeauftragte fährt mit einem Kleinbus mit den Teilnehmern nach Gumpenried. Dort wird in die Boote eingestiegen. Dann wird nach Anlegen der Schwimmwesten die Fahrt nach Viechtach losgehen, die insgesamt ca. 3 Stunden dauern wird. Unterwegs wird gegrillt und sich kräftig gestärkt für die Rückreise, die für ca. 15.00 Uhr eingeplant ist. Es können alle Kinder, Jugendliche, sowie deren Eltern und Begleitpersonen mitfahren! **Mitzubringen ist eine kleine Brotzeit, sowie festes Schuhwerk und dem Wetter angepasste Kleidung.**

HIMMELFAHRTSWANDERUNG MIT BERGMESSE

mittel	DI. 15.08.
1,5 - 2 Stunden	
9:00 Uhr, Rathaus Patersdorf, Martinsplatz 10	
Xaver Seidl	
mit eigenen PKW's	
-	
bis 11.08.17 unter: 09923 - 1519	

Ab Patersdorf führt der Top-Wanderweg über die Burgruine in Linden, einer Weiheranlage und einem Granitsteinbruch zu den Kreuzwegstationen bei Tradweging. Hier werden Sie mit einem faszinierenden Blick auf die umliegenden Gebirgsketten des Bayerischen Waldes belohnt. Über Häuslern - Spitzberg (möglich) kommen wir über Steineröd nach Schön. Wir gehen dem Himmel entgegen, denn bei klarem Wetter sieht man sogar die Alpen. Bei Schön findet die traditionelle Bergmesse mit Bergfest statt. Hier können Sie sich ausgiebig mit allerhand Schmankerl und Getränken stärken, bis Sie sich mit uns dann wieder über Mooshof - Grünbach auf den Abstieg machen. **Leichte Rucksackverpflegung (Getränk) wird empfohlen!**

AUF DEN SPUREN DER PANDUREN

mittel	SA. 05.08.
5 Stunden	
10:55 Uhr, Bahnhof Regen	
Klaus Kreuzer	
mit dem Zug	
5,- € pro Person plus Waldbahnticket anteilig	
unter 09921 - 60426 oder 09921 - 60482	

Unser Weg führt von Patersdorf immer entlang des Pandurensteiges zunächst am Pfahl entlang über Fratersdorf mit der wunderschönen Nothelferkapelle nach March und weiter bis nach Regen, wo eine abschließende Einkehr geplant ist. **Eine gute Grundkondition, festes Schuhwerk und Versorgungsrucksack sind erforderlich. Die Benutzung von Wanderstöcken wird empfohlen!**

HIRSCHENSTEIN - RAUHER KULM - KLAUSENSTEIN

mittel	DI. 08.08.
4 Stunden / 14 - 16 km	
10:00 Uhr, Gasthof Kraus, Lindenau 24, 94250 Achslach	
Rudolf Raffer	
mit eigenen PKW's	
5,- € pro Person	
unter 09929 - 902013 oder 09929 - 1823	

Wir starten in Lindenau und wandern bergauf zur Ödwies. Dort machen wir eine kurze Rast und gehen weiter zum Aussichtsturm auf dem Hirschenstein (1095m). Bei schönem Wetter haben wir hier Sicht bis zu den Alpen. Weiter geht es in Richtung Rauher Kulm (ein kurzes Stück auf dem Goldsteigwanderweg) zum Geheimtipp Klausenstein (1046m). Anschließend kommen wir zum Hirschmannhaus - wieder mit Ausblick bis in die Alpen - und weiter zur urigen Klausensteinhütte mitten im Wald gelegen. Hier ist die letzte Rast, bevor wir wieder bergab zum Ausgangspunkt Lindenau wandern. **Rucksackverpflegung und festes Schuhwerk sind erforderlich.**










GOTTESZELLER GESCHICHTSWANDERUNG

 leicht	SA. 13.05.
 2 Stunden	
 10:00 Uhr, Kirchplatz, 94239 Gotteszell	
 Wolfgang Achatz, Melanie Eibl-Friedrich, Konrad Winkler	
 mit dem Zug bis Gotteszell/Bahnhof oder mit eigenen PKW's	
 Spende erwünscht	
 unter 09929 - 902000 oder 09929 - 958686	








Der **Freundeskreis Kloster Gotteszell e.V.** lädt ein zur geschichtlichen Wanderung auf dem „Historischen Rundweg“, der Einblick in die Klostergeschichte des ehemaligen Klosterortes gibt. Der Ferienort ist auch Drehort von „Eine ganz heiße Nummer“, „Himmelreich auf Erden“ und „Landgasthöfe“.

ZACHENBERGER STEINBRUCHWEG

 mittel (anspruchsvoll)	DO. 18.05. DO. 21.09.
 3 bis 4 Stunden	
 13:00 Uhr, Steinhauerbrunner Auerbach, Talstr., 94239 Zachenberg	
 Stefan Kölbl	
 evtl. mit Rufbus Nr. 8208 ab Gotteszell Bahnhof (12.40 Uhr)	
 -	
 unter 09929 - 4670 oder Mail: dachsmichael@web.de	








In Auerbach beginnend sind auf den ersten 2 km bis zur alten Muschenrieder Kapelle etwa 220 Höhenmeter auf romantischen Waldpfaden zu überwinden. Von der Kapelle, dem höchsten Punkt der Wanderung, geht es auf Pfaden und Forstwegen bergab bis zum Hartl-, Rosenlehner- und Wagner-Bruch. Imposante Felswände, kristallklare Tümpel, Aussichtspunkte, Sitzgelegenheiten und Unterstandshütten laden zum Verweilen ein. In der restaurierten Steinhauerhütte im Wagnerbruch wird auf 9 Infotafeln die Zachenberger Granitgeschichte und die Natur in den Brüchen erklärt. Auf der Nordseite des Weges erläutern Tafeln die Pilzgeschichte in unseren Wäldern. Einkehrmöglichkeiten bestehen in Auerbach, Kleinried und Zachenberg.

FLUSSWANDERN AUF DEM SCHWARZEN REGEN

 mittel	SA. 20.05. / 17.06. / 15.07.
 2,5 Stunden (Kanufahrt)	
 Bahnhof Regen, zwischen 10 - 11 Uhr (je nach Fahrplan)	
 Angestellter der Hölzl-Kanoutouren	
 mit dem Zug oder mit eigenen PKW's (Parkmöglichkeit Busbahnhof)	
 20,-€ je Teilnehmer zzgl. Tourenguide (50,-€) für die gesamte Gruppe	
 unter 09923 - 801115	

Sie paddeln auf einem wunderschönen Flussabschnitt mit leichter Strömung, die Wassertiefe beträgt max. 60 cm. Mit dem kippstabilen Familienkanu, in dem bis zu zwei Erwachsene und zwei Kinder Platz haben, ist die Gefahr zu kentern eher gering. Keine Hindernisse wie Schleusen oder Wehre trüben den Paddelpass. Somit ist kein anstrengendes Umtragen mit den Booten notwendig. Nach ca. 2,5 Stunden ist der Ausstieg auf der rechten Uferseite gut erkennbar. Sie landen mit den Kanus an und haben nun die Möglichkeit Ihr eigenes Picknick auf der Wiese zu machen oder Sie besuchen den sehr schön gelegenen Landgasthof Muhr, der nur einige Minuten Fußmarsch von der Ausstiegsstelle entfernt ist. **Unter 16 Jahren nur in Begleitung eines Erwachsenen, Ausweichtermin bei Hoch- oder Niedrigwasser!**

VOGELNANG & NATURDENKMAL HOHLER BAUM

 schwer (anspruchsvoll)	DI. 23.05. DI. 19.09.
 6 Stunden / 9 km	
 10:00 Uhr, Bushäuschen am Batzerhang, Schulstr., 94239 Gotteszell	
 Helma Hiebl	
 mit dem Zug möglich!	
 -	
 unter: 09929 - 902000 oder 09929 - 1327	








Das Panorama der Bayerwaldberge vom Klosterstein aus erleben und am Regensburger Stein die Weite des Donautals erblicken und mit einem Quäntchen Glück sogar die Alpen erspähen, an diesen markanten Aussichtspunkten entlang des Goldsteiges ist beides möglich. Weiteres Highlight dieser Tour ist das Naturdenkmal „Hohler Baum“. Unsere erfahrene Wanderführerin und Kräuterexpertin begleitet Sie und gibt wertvolle Tipps. **Rucksackbrotzeit und festes Schuhwerk sind erforderlich!**

BAYERISCH KANADA

 mittel	SO. 18.06. SO. 10.09.
 ca. 4,5 Stunden / 11,2 km	
 10:00 Uhr, FFW-Arnetsried, Busmannsrieder Str. 15, 94244 Teisnach	
 Johann König	
 mit eigenen PKW's, Parkmöglichkeit FFW Gerätehaus Arnetsried	
 -	
 Mo - Fr unter 09923 - 801115; Sa - So unter 09921 - 1704	

Eine Tour, die nicht nur durch den Wald, sondern auch entlang dem Fluss Regen führt. Der sich durch den Wald schlängelt, durch große Steinsbrocken gebrochen wird, an der Regeninsel vorbei führt und dann in Richtung Sohl verläuft. Es kann auch vorkommen, dass man auf die Werke des Bibers trifft, der hier noch haust und fleißig baut. Weiche Moosböden, urige Pfade, aber auch steiniges Gelände finden Sie auf dieser Wanderroute. Das Dorf Sohl mit Bauernhöfen, liebevoll restaurierten alten Bauernhäusern und einer schönen Kapelle laden zum Verweilen ein. Keine Hektik - keine Massen - ein Spiegel des Bayerischen Waldes. So schee is da Woid. **Festes Schuhwerk und ggf. Verpflegung.**

NATURGENUSS AM HIRSCHENSTEIN

 mittel	DI. 20.06. DI. 29.08.
 4 - 6 Stunden / ca. 10 km	
 10:00 Uhr, Bürgerbüro & Tourist-Info, Annabergstr. 1, 94239 Gotteszell	
 Helma Hiebl	
 mit eigenen PKW's, Fahrgemeinschaften möglich	
 -	
 unter: 09929 - 902000 oder 09929 - 1327	

Anfahrt über Öd bis zur Schranke im Achslacher Forst. Auf Forst- und Wanderwegen erreichen wir über Ödwies den 1095m hohen Hirschenstein mit Aussichtsturm. Bei gutem Wetter bietet sich ein grandioser Ausblick ins Donautal. Nach der Brotzeit in oder vor der Blockhütte, direkter Abstieg zum Schuhfleck. Unser Einkehrziel ist die Panoramagaststätte in Grandsberg. Frisch gestärkt geht es wieder zurück zum Schuhfleck und am herrlich, romantischen Mühlgartenweg zurück zum Ausgangspunkt der Wanderung. **Festes Schuhwerk und eine kleine Brotzeit sind erforderlich!**

GRILLHÄNDLWANDERUNG

 leicht	SA. 08.07.
 5 Stunden	
 16:00 Uhr, Tourist-Info, Am Marktplatz 10, 94239 Ruhmannsfelden	
 Maria Aichinger	
 mit eigenen PKW's	
 -	
 unter: 0152 - 53859180	











Ab Ruhmannsfelden wandern wir über Schwarzen, Bernwinkl nach Zottling. Beim alljährlichen, zünftigen Grillhändl-Essen im Biergarten des Berggasthofes Schweizer, genießen wir bei herrlichem Ausblick traditionell bayerische Gastlichkeit. **Festes Schuhwerk und Versorgungsrucksack erforderlich. Die Wanderung findet nur bei passender Witterung statt. Ausweichtermin ist Samstag, 22.08.17.**

AUF DEM TURMWEG von Langdorf nach Regen

 mittel	SO. 09.07.
 5,5 Stunden	
 9:35 Uhr, Bahnhof Regen	
 Klaus Kreuzer	
 mit dem Zug	
 5,- € pro Person plus Waldbahnticket anteilig	
 unter 09921 - 60426 oder 09921 - 60482	

Diese Tour führt uns zunächst vom Bahnhof Langdorf über den Aussichtsturm auf dem Schönecker Riegel und über die Klaffermühle hinab zum Stausee bei Regen. Weiter geht es über die Neigerhöhe bergan bis zur Burgruine Weißenstein und schließlich nach Regen, wo Einkehrmöglichkeit besteht. **Eine gute Grundkondition, festes Schuhwerk und Versorgungsrucksack sind erforderlich. Die Benutzung von Wanderstöcken wird empfohlen!**

SYMBOLERKLÄRUNG

-  = Schwierigkeitsgrad der Wanderung, unterteilt in  leicht  mittel  schwer
-  = Gehzeit der Wanderung, ohne Pausen
-  = Treffpunkt
-  = Wanderführer
-  = Anfahrtmöglichkeiten
-  = Unkostenbeitrag
-  = Anmeldung

ALLGEMEINE HINWEISE

Auf gutes Schuhwerk und Wanderkleidung achten und reichlich Getränke und evtl. Verpflegung mitnehmen!

Witterungsbedingte Änderungen sind möglich!

Die Veranstaltungen finden jeweils bei 5 Mindestteilnehmern statt.

Gestaltung & Druck: Druckerei Karl Wehrhach